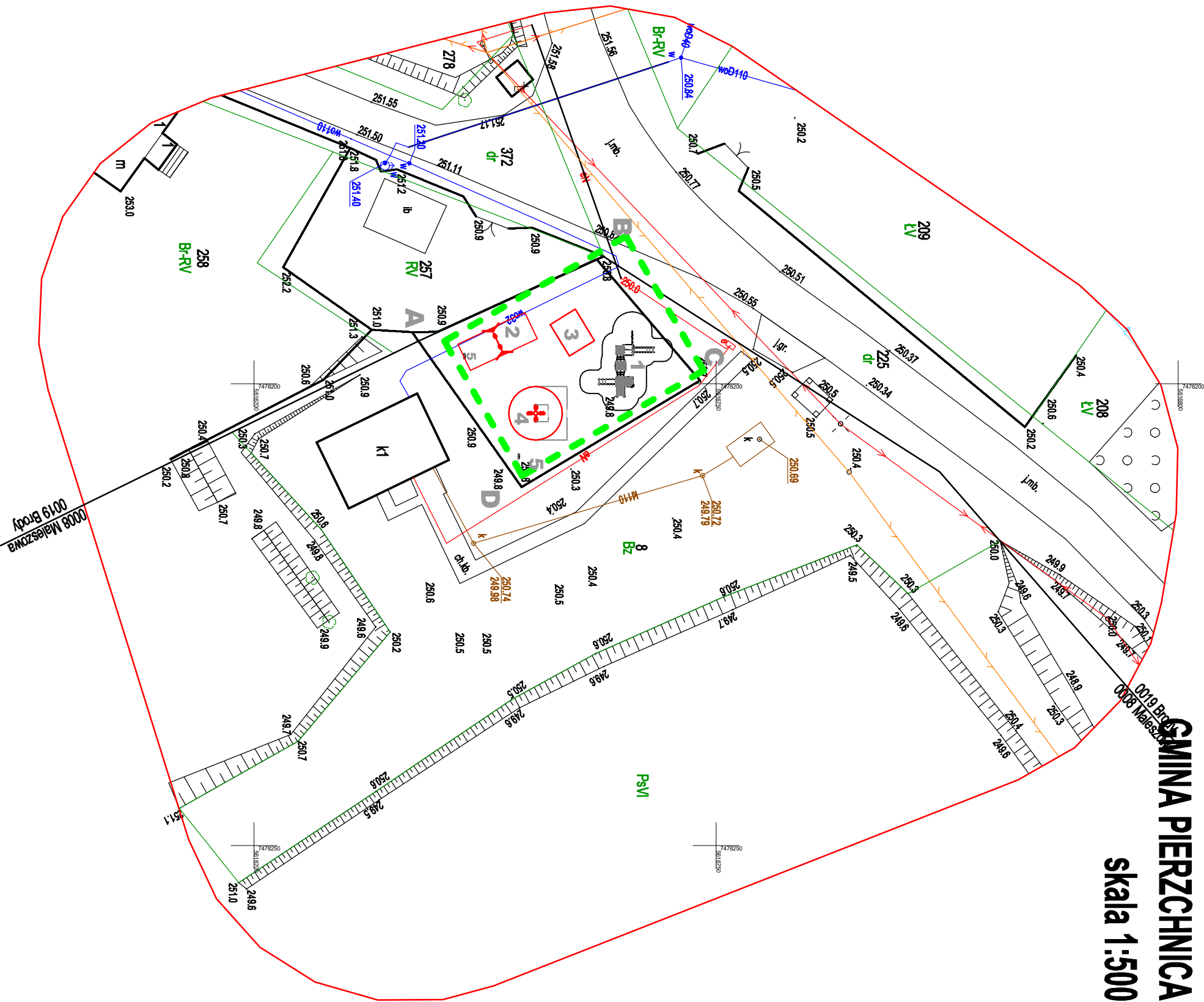


PROJEKTOWANY ROZKŁAD URZĄDZEŃ NA GRUNCIE
DZIAŁKA NR EWID. 8 OBRĘB 0008 MALESZOWA,

GMINA PIERZCHNICA
skala 1:500



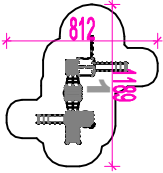
MAPA ZASADNICZA
skala 1:500

Jednostka ewidencyjna: 260415_5 Pierzchnica – obszar wiejski
Obręb ewidencyjny: 0008 Maleszowa
Część działki ewidencyjnej: 8

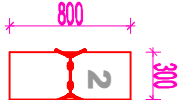
Układ współrzędnych: – prostokątnych płaskich: 2000/21
– wysokości: PL-EVRF2007-NH

LEGENDA

ABCD-A LINIE ROZGRANICZAJĄCE TEREN
INWESTYCJI

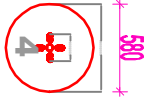


1 ZESTAW ZABAWOWY



2 HUŚTAWKA PODWÓJNA

3 BUJAK



4 KARUZELA

5

5 TABLICA REGULAMIN